

Anreise <i>Arrival</i>	2
----------------------------------	---

WINTERERLEBNIS
Winter experience

Bambinifreipass <i>Bambini children's free ticket</i>	3
Pitzis Kinderland / Skikurs <i>Pitzis Kinderland / skicourse</i>	3
Hochzeiger Bergbahnen <i>Hochzeiger Cableways</i>	5
Pitztaler Gletscher & Riffelsee <i>Pitztaler Gletscher & Riffelsee</i>	6

SOMMERERLEBNIS
Summer experience

Pitztal Sommer Card <i>Pitztal Summer Card</i>	7
Pitztal Gäste Card <i>Pitztal Guest Card</i>	11
Pitztal Sommer Card Kaufkarte <i>Pitztal Summer Card Purchase Card</i>	11
Pitztaler Gletscher <i>Pitztaler Gletscher</i>	12
Riffelsee <i>Riffelsee</i>	13
Hochzeiger Bergbahnen <i>Hochzeiger Bergbahnen</i>	14
ZirbenPark Hochzeiger <i>ZirbenPark Hochzeiger</i>	15
Pitz Park - Naturbadeteich <i>Pitz Park leisure facility</i>	16
Naturpark Kaunergrat <i>Natural Park Kaunergrat</i>	17

GASTGEBER NACH ORTE
Accommodation provider list by location

Arzl	18
Wenns	27
Jerzens	35
St. Leonhard	50

INFORMATIONEN
Information

Allgemeine Informationen <i>General Information</i>	76
Ortstaxe <i>Visitor's tax</i>	78
Hotelreglement <i>Hotel law</i>	79
Informationsmaterial <i>Further information</i>	80



PITZTAL
DAS DACH TIROLS

INFORMATION UND BUCHUNG

INFORMATION AND BOOKING

TOURISMUSVERBAND PITZTAL
UNTERDORF 18, 6473 WENNS, AUSTRIA
TEL. + 43 (0) 5414-86999
MAIL: INFO@PITZTAL.COM
WWW.PITZTAL.COM
f PITZTAL.TIROL



WINTER



SOMMER



ARZL



WENNS



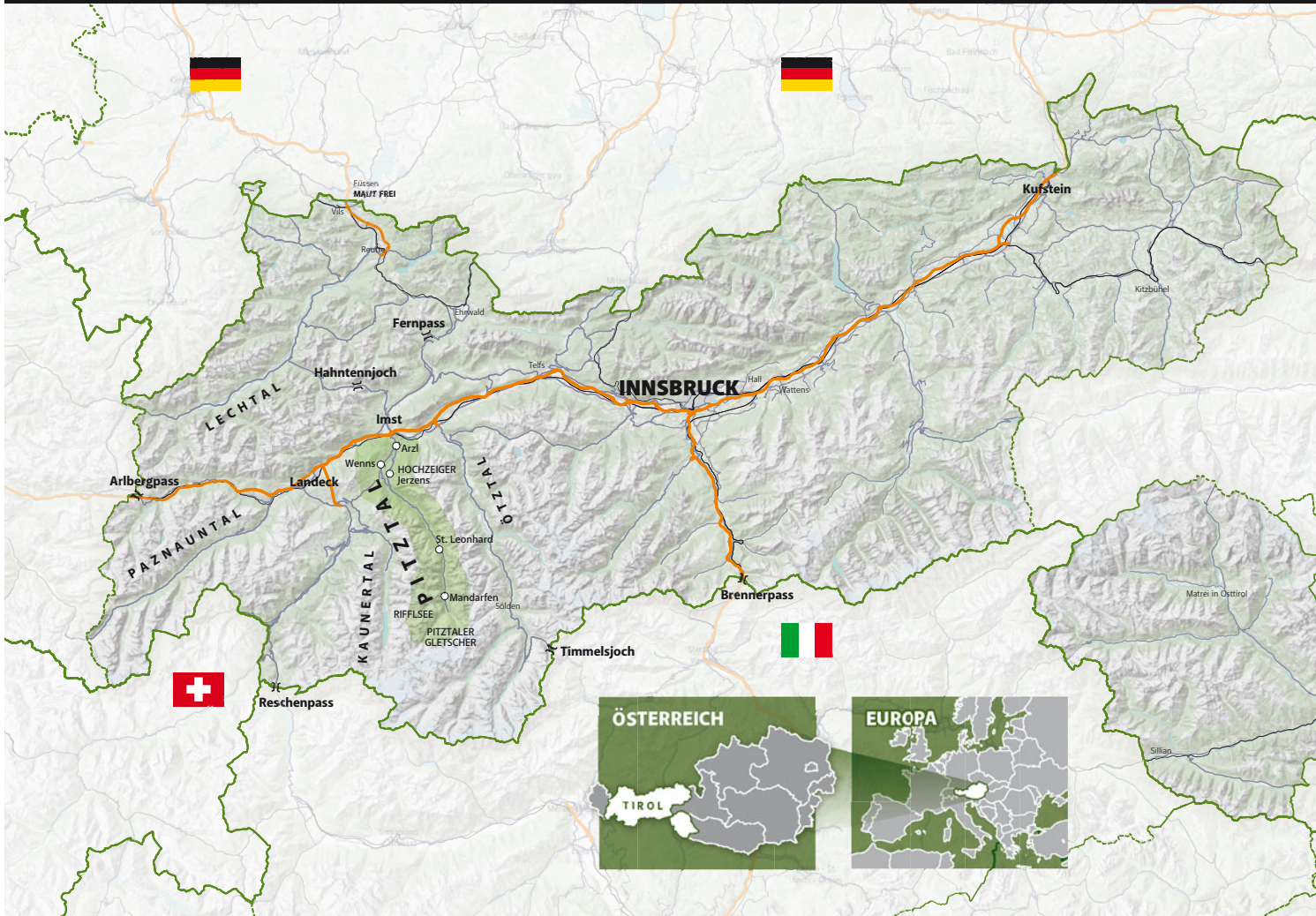
JERZENS



ST. LEONHARD



INFO



SOMMER



ARZL



WENS



JERZENS



ST. LEONHARD



INFO

ANREISE INS PITZTAL

MIT DEM AUTO, DER BAHN ODER DEM FLUGZEUG:
IHR URLAUB BEGINNT SCHON BEI DER ANREISE ...



Das Pitztal liegt im Süden Nordtirols, umrahmt von den wunderschönen Österreichischen Alpen und Gebirgszügen. Staunen Sie daher schon bei Ihrer Anreise ins Pitztal über die alpine Landschaft: Es geht vorbei an uralten Wäldern, spektakulären Gipfelpanoramen und rauschenden Flüssen. Genießen Sie anschließend bei Ihrer Ankunft das Einatmen der frischen Bergluft – Willkommen im Pitztal!

ANREISE MIT DEM AUTO

Beachten Sie bei der Anreise mit dem Auto die Geschwindigkeitsbegrenzungen und die Win-

terausstattungspflicht in Österreich. Auf den Autobahnen in Österreich benötigen Sie eine Vignette. Der Fernpass ist hingegen maufrei und kostenlos zu befahren.

ANREISE MIT DER BAHN

Mit der Deutschen Bahn erreichen Sie das Pitztal bereits ab € 37,90. Bei der Anreise mit der Bahn erhalten Sie über Ihren Vermieter einen Voucher, der Ihnen ab dem Bahnhof Imst – Pitz-

tal einen kostenlosen Weitertransfer mit dem öffentlichen Bus zu Ihrer Unterkunft im Pitztal ermöglicht.

ANREISE MIT DEM FLUGZEUG

Der nächstgelegene Flughafen in Innsbruck ist ca. 60 Kilometer vom Pitztal entfernt. Reisen Sie entspannt aus der Luft an, danach bringt Sie das Four Season Travel Shuttle bequem weiter zu Ihrer Wunschunterkunft.





BAMBINI-FREIPASS

Familienfreundlichkeit hat im Pitztal oberste Priorität! Mit dem „Bambini- Freipass“ fahren Kinder ab Jahrgang 2015 und jünger in Begleitung eines Elternteiles am Hochzeiger, sowie ab Jahrgang 2017 und jünger im Skigebiet Riffelsee und am Pitztaler Gletscher gratis.

BAMBINI CHILDREN'S FREE TICKET

Being family-friendly takes top priority in Pitztal! Children born 2015 and younger go free at the ski resorts Hochzeiger, as well as children born 2017 and younger Riffelsee and Pitztal Glacier with our 'Bambini-Freipass' (Children's free ticket) when accompanied by a parent.

PITZIS KINDERLAND AM HOCHZEIGER

Im Zeitraum vom 09.12. - 20.12.2024 / 13.01. - 24.01.2025 / 17.03. - 04.04.2025 haben Kinder von 3 bis 5,99 Jahren die Möglichkeit, in den Genuss eines kostenlosen Skikurses für Anfänger zu kommen. Der Kurs findet von Montag bis Freitag statt. Die Kurszeiten sind entweder von 09:15 bis 10:45 Uhr ODER von 11:00 bis 12:30 Uhr. Die Teilnehmeranzahl ist begrenzt! Aktion gültig für Gäste, die mindestens 3 Nächte im Pitztal nächtigen. Am Nachmittag findet jeweils ein kostenpflichtiges Kinderprogramm mit Schneeschuhwandern, Schneefiguren bauen etc. statt.

PITZIS KINDERLAND AT HOCHZEIGER

In the period of 09.12. - 20.12.2024 / 13.01. - 24.01.2025 / 17.03. - 04.04.2025 childrens from 3 up to 5,99 years have the opportunity to enjoy a free skicourse. The course takes place from Monday to Friday. Courses are available from 9:15 am to 10:45 am or from 11:00 am to 12.30 pm. Please note: that the number of participants is limited! Valid for guests staying at least 3 nights in Pitztal. In the afternoon there is a chargeable children's program with snowshoeing, building snow sculptures, etc.

KONTAKT/CONTACT

Schneesportschule Hochzeiger-Pitztal, Liss 270, 6474 Jerzens, Tel. +43 (0)5414-86910 info@skischule-hochzeiger.com, www.skischule-hochzeiger.com
 Tickets direkt im Online-Shop buchen: hochzeiger.skischool.shop / For tickets please book directly online at: hochzeiger.skischool.shop
 www.pitztal.com

PITZIS KINDERLAND PITZATLER GLETSCHER & RIFFLSEE

Im Zeitraum vom 09.12. - 20.12.2024 / 13.01. - 24.01.2025 / 24.03. - 04.04.2025 / 28.04. - 02.05.2025 haben Kinder von 3 bis 5,99 Jahren die Möglichkeit, in den Genuss eines kostenlosen Skikurses für Anfänger zu kommen. Der Kurs findet von Montag bis Freitag statt. Die Kurszeiten sind entweder von 10:00 bis 12:00 Uhr ODER von 13:15 bis 15:15 Uhr. Die Teilnehmeranzahl ist begrenzt! Aktion gültig für Gäste, die mindestens 3 Nächte im Pitztal nächtigen.

PITZIS KINDERLAND AT PITZTAL GLACIER & RIFFLSEE

In the period of 09.12. - 20.12.2024 / 13.01. - 24.01.2025 / 24.03. - 04.04.2025 / 28.04. - 02.05.2025 childrens from 3 up to 5,99 years have the opportunity to enjoy a free skicourse. The course takes place from Monday to Friday. Courses are available from 10:00 am to 12:00 am or from 01:15 pm to 03:15 pm. Please note that the number of participants is limited! Valid for guests staying at least 3 nights in Pitztal.

KONTAKT/CONTACT

Skischule Pitztal, Mandarfen, 6481 St. Leonhard, Tel. +43 (0)5413-85 000, info@skischule-pitztal.at, www.skischule-pitztal.at

WINTER

SOMMER

ARZL

WENNS

JERZENS

ST. LEONHARD

INFO

PITZTAL

121 GEFAHRENE PISTENKILOMETER 3 SKIGEBIETE



WINTER

SOMMER

ARZL

WENNS

JERZENS

ST. LEONHARD

INFO

PITZTAL
HOCHZEIGER
EINFACH MEHR GENUSS

9 Bergbahnen · 54 gefahrene Pistenkilometer · über 1.000 m Höhenunterschied
6 km beleuchtete Rodelbahn · Snowpark · Funline



HOCHZEIGER SKIGEBIET

PISTENSPAß FÜR DIE GANZE FAMILIE

Das Hochzeiger Skigebiet in Jerzens gilt als familienfreundliches Ski- und Wintersportgebiet mit einer überdurchschnittlich hohen Sonnenscheindauer und trotzdem absoluter Schneesicherheit. Mehr als 90% aller Abfahrten befinden sich über 2.000 m. Neun Liftanlagen und 40 Pistenkilometer in Fall-Linie bzw. 54 gefahrene Pistenkilometer garantieren Pistenpaß und Abwechslung für Anfänger, Wiedereinsteiger und Fortgeschrittene.

DIE HOCHZEIGER HIGHLIGHTS IM ÜBERBLICK

BAMBINFREIPASS

Kinder unter 10 Jahre erhalten in Begleitung eines Elternteils einen kostenlosen Skipass (Ausweispflicht).

JUNGFAMILIEN-SKIPASS

Das Angebot für Familien mit einem nicht skifahrenden Kleinkind unter drei Jahre. Alle Infos auf www.hochzeiger.com

DER „PISTENREGELN-WEG“

Pitzi und seine Freunde erklären auf illustrierten Tafeln die Grundsätze der FIS-Verhaltensregeln.

SCHNELL SEIN LOHNT SICH

Anstehen war gestern! Hochzeiger Skipass-ticket vorab online buchen, Frühbucher-rabatt sichern und ab auf die Piste! Tickets jetzt buchen auf tickets.hochzeiger.com



DIE ZIRBENFALL-ABFAHRT

100% Mut bei 80% Gefälle ist bei der Zirbenfall-Abfahrt gefragt. Diese schwarze Piste bietet rasanten Pistenpaß und eine fulminante Aussicht auf einer Länge von 2 km und einem Gefälle von bis zu 80%.

RODELSPASS BEI TAG & NACHT

ist auf der 6 km langen, beleuchteten Rodelbahn angesagt. Der wöchentliche Rodelabend findet immer donnerstags (bei Betrieb der Rodelbahn) statt. Der mit Effekten inszenierte Pitzi & Gratsch Rodelbahn-Tunnel mit einer Länge von 75 m ist dabei ein besonderes Highlight!

NEU: SECHSZEIGER PANORAMA WALK

Das 2 km lange aussichtsreiche Highlight auf 2.400 m speziell für Fußgänger/Winterwanderer

ZIRBENBÄCKEREI

Starten Sie im Frühstücks-café an der Hochzeiger Talstation entspannt mit Cappuccino, frischem Brot oder süßen Backwaren in den Wintersporttag.

INFORMATIONEN

Hochzeiger Bergbahnen Pitztal AG
A-6474 Jerzens, Liss 270, Tel. +43(0)5414-87000
info@hochzeiger.com · www.hochzeiger.com



WINTER

SOMMER

ARZL

WENN

JERZENS

ST. LEONHARD

INFO



PITZTALER GLETSCHER – PISTEN

- 1 Mittagskogel
- 2 WISBI-Run
- 3 Brunnenkogel
- 4 Brunnenkogel Longline
- 5 Gletschersee
- 6 Wildspitz
- 7 Gletscherexpress
- 8 Panorama
- 9 Downhill
- 10 Schweizer Weg
- 11 Hoher Rain
- 12 Mittelberg

RIFFLSEE – PISTEN

- 1 Rifflsee Talabfahrt
- 2 Talstation Muttentkopf
- 3 Muttentkopf
- 4 Hüttenabfahrt
- 5 Almrosen
- 6 Steinbock
- 7 Sunna Alm
- 8 Hirschtal
- 9 Hirschtal
- 10 Hirschtal
- 11 Seekogel
- 12 Grubengrat
- 13 Grubenkopf
- 14 Plodersee
- 15 Buckelpiste

LEGENDE

- | | | | |
|--|---------------------------------|--|----------------------------------|
| | Seilbahn | | Förderband |
| | Schlepplift | | Funline |
| | Sessellift | | Family Cross |
| | Tunnelbahn | | Trainingsloipe (nur im Herbst) |
| | Bergrestaurant/Berghütte | | Speedcheck |
| | Hütte nicht bewirtschaftet | | Ibex Slope |
| | Meeting Point Race Center | | Skiverleih |
| | Piste | | Parkplatz |
| | Hochalpine Skiabfahrt / Skitour | | Skitourenpark powered by DYNAFIT |
| | Kinderland | | Aussichtspunkt |
| | Kapelle des Weißen Lichts | | WLAN |
| | Weitblick Lounge | | Ticketautomat |

ONLINE BIS ZU 30% SPAREN!

PITZTALER GLETSCHER & RIFFLSEE

WILLKOMMEN AUF TIROLS HÖCHSTEM GLETSCHER - DEM DACH TIROLS

Der Pitztaler Gletscher & Rifflsee bieten abwechslungsreiches Wintervergnügen für Jung und Alt: Schneesicherheit von September bis Mai, 1 Skipass für 2 Skigebiete, 42 Pistenkilometer am Pitztaler Gletscher, 26 Pistenkilometer im Skigebiet Rifflsee - gesamt 68 schneesichere Pistenkilometer für den Skigenuss im Skiraum Pitztaler Gletscher & Rifflsee - komfortable Seilbahnen und Österreichs höchstes Café.

2 Skigebiete, die man perfekt kombinieren kann. Von September bis Mai hat der Pitztaler Gletscher das ultimative Angebot für jeden Wintersportler, vom Anfänger bis hin zum Extremsportler. Von Dezember bis April erweitert sich mit dem Skigebiet Rifflsee dieses Angebot auf gesamt 68 Pistenkilometer. Entspanntes Skifahren auf breiten Naturschneepisten, steile Rinnen für Freerider, unberührte Natur für Tourenger, zwei Höhenloipen und der X Park - hier findet jeder sein Wintersportparadies.



Am Pitztaler Gletscher sind breite und weitläufige Naturschneepisten zu finden, im Skigebiet Rifflsee warten abwechslungsreiche und rasante Pisten bis 2.800 m. Mit einer Liftkarte genießen die Gäste das Skivergnügen in zwei Skigebieten. Durch die skitechnische Verbindung der Talabfahrt Rifflsee zur Talstation Gletscherexpress steht einem unbeschweren Skitag nichts im Wege. Die modernen Liftanlagen auf Tirols höchsten Gletscher bieten Komfort ohne lange Wartezeiten. Österreichs höchste Seilbahn, die Wildspitzbahn, bringt Wintersportler und Ausflugs Gäste in nur 6 Minuten auf 3.440 m. Das höchste Café Österreichs - das Café 3440 - in der Bergstation der Wildspitzbahn bietet einen einzigartigen Blick auf die namensgebende Wildspitze, Tirols

höchstem Berg sowie auf über fünfzig 3.000er. Der Pitztaler Gletscher sowie das Skigebiet Rifflsee sind außerdem Ausgangspunkt für viele Skitouren, wie zum Beispiel die beliebte Skitour auf die 3.774 m hohe Wildspitze. Für Langläufer bietet die Höhenloipe im Skigebiet Rifflsee beste Trainingsmöglichkeiten. MORE THAN JUST ALPINE SKIING heißt es im X Park am Pitztaler Gletscher: Funpark, Family Cross oder Speed-Check warten auf sportbegeisterte Wintersportler.

INFORMATIONEN

Pitztaler Gletscher & Rifflsee

A-6481 St. Leonhard im Pitztal, Mittelberg 103
Tel. +43(0)5413-86288, pitztal@tirolgletscher.com
www.pitztaler-gletscher.at

WINTER

SOMMER

ARZL

WENNS

JERZENS

ST. LEONHARD

INFO

PITZTAL SOMMER CARD

Freier Zutritt zu allen Bergbahnen ...
dem PitzPark und vielen anderen
Attraktionen im Pitztal und Umgebung



07.06. - 19.10.2025

Bereits ab dem ersten Tag können Sie täglich die Leistungen nutzen. Eine Ausnahme gilt am An- oder Abreisetag bei den Bergbahnen und XP-Abenteuerpark. Hier können Sie entscheiden, ob Sie eine Bergbahn bzw. XP Abenteuerpark am An- oder Abreisetag nutzen möchten.

So können Sie jeden Tag eine Bergbahn oder den XP Abenteuerpark kostenlos in Anspruch nehmen. Zusätzlich erhalten Sie täglich Zutritt zu den anderen Leistungspartnern, wie Museen, Badesee, Kletterhalle, Boulderstadel, Steinbockzentrum, und fahren mit dem öffentlichen Bus im Pitztal, bis nach Imst Bahnhof oder Imst Postplatz frei – täglich!

*) Die Öffnungszeiten der Leistungspartner können vom Gültigkeitszeitraum der Pitztal Sommer Card abweichen. Es gelten die jeweiligen AGBs der diversen Anbieter.

Die Pitztal Sommer Card
erhalten Sie bei ausgewählten
Unterkünften



WINTER



SOMMER



ARZL



WENNS



JERZENS

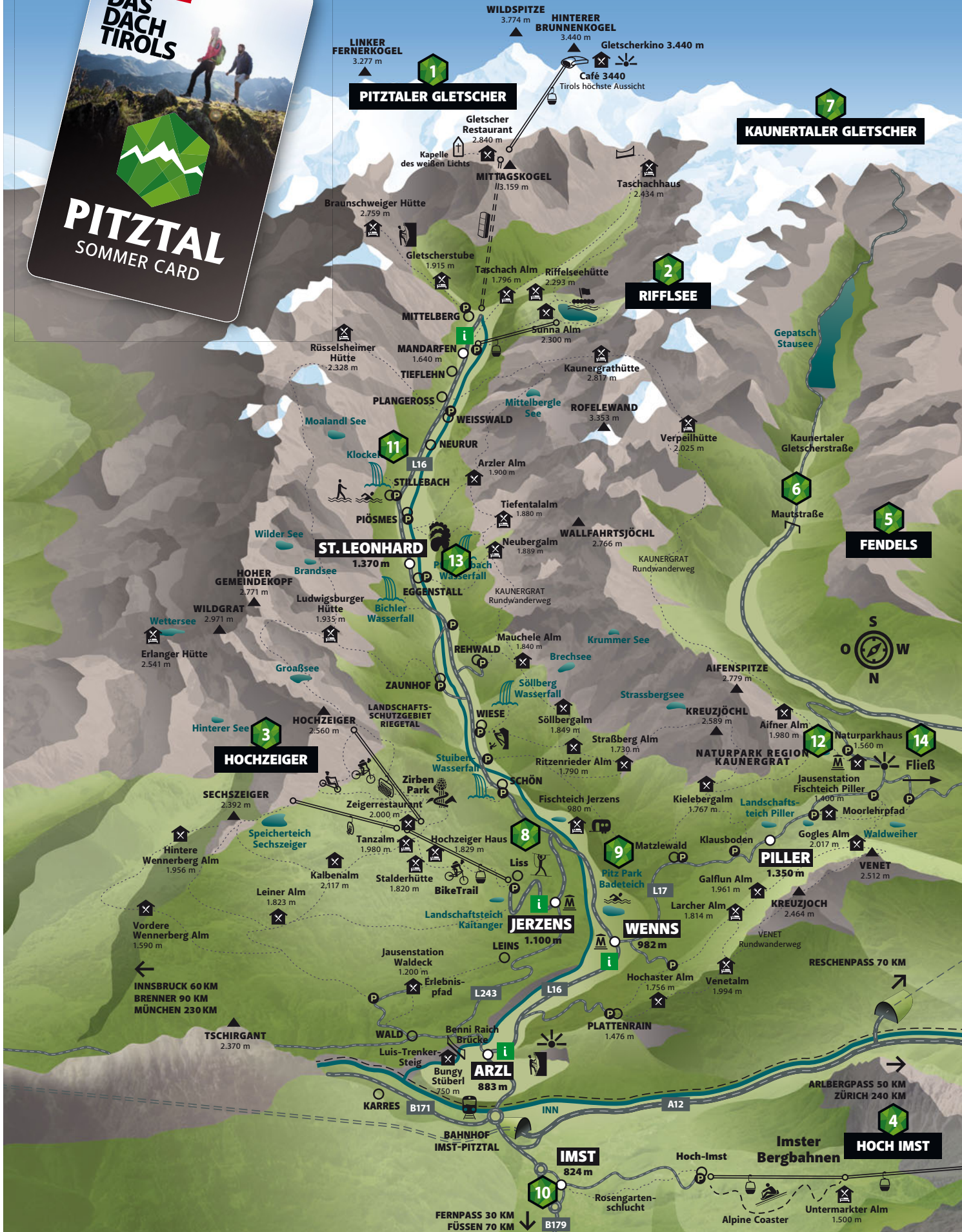


ST. LEONHARD



INFO

- ☀ WINTER
- ☀ SOMMER
- 🏥 ARZL
- 🏥 WENNS
- 🏥 JERZENS
- 🏥 ST. LEONHARD
- ℹ INFO



PITZTAL SOMMER CARD Zahlreiche Attraktionen mit einer Karte!

PITZTALER GLETSCHER
 Berg- und Talfahrt Gletscherexpress,
 Berg- und Talfahrt Wildspitzbahn zum
 Café 3440



1

BERGBAHN RIFFLSEE
 Berg- und Talfahrt zum türkisblauen
 Riffelsee



2

**HOCHZEIGER BERGBAHNEN
 INKL. ZIRBENPARK**
 Berg- und Talfahrt Gondelbahn,
 Hochzeiger 2.5 Bahn und Doppel-
 sesselbahn Sechsheiger



3

BERGBAHNEN IMST
 Berg- und Talfahrt 1. Sektion
 Berg- und Talfahrt 2. Sektion



4

SOMMERBERG FENDELS
 Berg- und Talfahrt Gondelbahn
 Berg- und Talfahrt Sesselbahn



5

**KAUNERTALER
 GLETSCHERSTRASSE**
 Gletscherstraße auch in Kombination
 mit der Kaunertaler Gletscherbahn
 am selben Tag möglich



6

**KAUNERTALER
 GLETSCHER**
 Berg- und Talfahrt
 Karlesjochbahn
 kombinierbar mit
 der Kaunertaler
 Gletscherstraße
 am selben Tag



7

XP ABENTEUERPARK
 Tageseintritt Hochseilgarten



8

PITZ PARK
 Tageseintritt



9

**KLETTERHALLE
 IMST**
 Tageseintritt



10

KLETTERSTADL STILLEBACH
 Eintritt Boulderraum



11

NATURPARK KAUNERGRAT
 Tageseintritt in die Ausstellung
 3.000m Vertikal



12

STEINBOCKZENTRUM
 Tageseintritt



13

MUSEUM FLIESS
 Tageseintritt



14

**ÖFFENTLICHE
 VERKEHRSMITTEL**



BONUSPARTNER: -10% Experience Tirol / **-20%** Area 47 / **-20%** Knappenwelt Gurgltal / **-20%** Joy Kinderparadies



WINTER



SOMMER



ARZT



WENNS



JERZENS



ST. LEONHARD



INFO



WINTER



SOMMER



ARZL



WENNS



JERZENS



ST. LEONHARD



INFO

PITZTALER SOMMER PROGRAMM

Das Sommerprogramm des Pitztals macht die Vielfalt des Sommers erlebbar. Mountainbike Touren, geführten Wanderungen, Schnupper Trail Running, cooles Outdoorprogramm in Pitzzi's Kinderclub


WENN SIE IN EINER UNTERKUNFT NÄCHTIGEN, DIE KEIN PITZTAL SOMMER CARD PARTNER IST, KÖNNEN SIE AUF FOLGENDE PRODUKTE ZURÜCKGREIFEN:

PITZTAL GÄSTE CARD

VIELE INKLUSIVLEISTUNGEN IN IHREM SOMMERURLAUB!

Die Pitztal Gäste Card steht Ihnen als Pitztaler Nächtigungsgast kostenlos zur Verfügung und wird Ihnen von Ihrer Unterkunft ausgehändigt.

IN DER PITZTAL GÄSTE CARD ENTHALTEN:



FAMILIEN HIGHLIGHTS

Teilnahme an den im Sommerprogramm des Tourismusverbandes Pitztal angeführten Wanderungen, die speziell für Familien gestaltet sind.



GEFÜHRTE WANDERUNGEN

Teilnahme an den im Sommerprogramm des Tourismusverbandes Pitztal angeführten Wanderungen.



ÖFFENTLICHE VERKEHRSMITTEL

Im gesamten Pitztal steht unseren Gästen ein modernes Bussystem zur Verfügung.



NATURERLEBNIS

Teilnahme am Sommerprogramm des Naturpark Kaunergrat.



GEFÜHRTE MOUNTAINBIKETOUREN

Teilnahme an den im Sommerprogramm des Tourismusverbandes Pitztal speziell angeführten Mountainbiketouren (Leihbike und Helm nicht inkludiert).



SCHNUPPER TRAIL RUNNING

Teilnahme an den im Sommerprogramm des Tourismusverbandes Pitztal angeführten Einführungsrunden, rund um die Trendsportart Trail Running.



BONUSPARTNER

Zahlreiche Ermäßigungen bei unterschiedlichen Bonuspartnern

PITZTAL SOMMER CARD KAUFKARTE

10 BERGBAHNEN UND DIE KAUNERTALER GLETSCHERSTRASSE

3 IN 5, 4 IN 7 ODER 10 IN 14 TAGE - NATURERLEBNIS FLEXIBEL GENIESSEN ...
10 Bergbahnen, die Kaunertaler Gletscherstraße und mehr als 6 Partner mit nur einer


Karte! Nutzen Sie die Bergbahnen der Region Pitztal, Imst und Kaunertal, die Gletscherstraße, die kostenlose Busbenutzung im Pitztal, sowie den kostenlosen Eintritt zur Ausstellung im Naturpark-

haus und Vergünstigungen bei den Bonuspartnern - so oft Sie wollen! Erhältlich bei allen Pitztaler Bergbahnen sowie Ortsinformationen Pitztal.

Tarife: Detaillierte Informationen bei allen Pitztaler Bergbahnen oder unter: www.pitztal.com

LEISTUNGEN

- > Pitztaler Gletscher
- > Riffelsee
- > Hochzeiger Bergbahnen
- > PitzPark Wenns
- > Kaunertaler Gletscherstraße
- > Kaunertaler Gletscher
- > Sommerberg Fendels
- > Imster Bergbahnen
- > Naturparkhaus
- > Sommerprogramm
- > Öffentliche Verkehrsmittel



WINTER



SOMMER



ARZT



WENNS



JERZENS



ST. LEONHARD



INFO



WINTER



SOMMER



ARZL

PITZTALER GLETSCHER

TIROLS HÖCHSTER AUSSICHTSPUNKT



WENNS

PURES GLETSCHERERLEBNIS

Der Mittagskogel als Talabschluss des Pitztals ist das Tor zur Pitztaler Gletscherwelt. Hindurch führt der Gletscherexpress von 1.740 bis auf 2.840 m. Die moderne und komfortable Wildspitzbahn bringt die Gäste dann weiter auf 3.440 m, der höchste seilbahntechnisch erschlossene Punkt in Österreich mit einer atemberaubenden Aussicht auf die 3.774 m hohe Wildspitze. Die Architektur der Wildspitzbahn besticht durch ihre außergewöhnliche Form in Verbindung mit der harmonischen Integration in die Pitztaler Gletscherwelt. Die Bergstation beherbergt außerdem Österreichs höchstes Kaffeehaus – das Café 3440.



JERZENS

Weitere Highlights auf Tirols höchstem Gletscher: Gletscherwanderungen ins ewige Eis, Kapelle des weißen Lichts, Bergsteigerfrühfahrt, Tirols höchstes Frühstück, Gletscherkino 3.440 m, Tirols höchste Sonnenaufgänge und Events.



ST. LEONHARD



INFO



BERGBAHN RIFFLSEE

ÖSTERREICHS HÖCHSTGELEGENER BERGSEE AUF 2.232 M

EIN FASZINIERENDER BERGSEE

... auf 2.232 m. Der Riffelsee ist Österreichs höchstgelegener Bergsee und war namensgebend für die Bergbahngesellschaft. Mit den Liftanlagen der Bergbahn Riffelsee wird dem Besucher ein vielfältiges Netz an leichten bis mittelschweren Höhenwanderwegen erschlossen. Die Riffelseebahn bringt Sie mühelos, mit bequemen 6er-Gondeln, auf 2.300 m Höhe von wo aus Sie sämtliche Wanderungen starten können. Direkt an der Bergstation ist auch die Sunna Alm gelegen mit einer Sonnenterasse und ein Kinderspielplatz direkt am Bergrestaurant. Gratis WLAN im Restaurant Sunna Alm.

Die Bergbahn Riffelsee ist Ausgangspunkt für Wanderungen in die Pitztaler Bergwelt. Die Natur rund um den Riffelsee bietet unzählige Möglichkeiten, die Kleinsten von uns immer wieder aufs Neue zu begeistern. Berg, Wald und Wasser sind natürliche Spielplätze, die mit den Großeltern, Eltern und Geschwistern entdeckt werden können.

DIE HÖCHSTE FLOSSFAHRT EUROPAS

Der Riffelsee auf 2.232 m ist der größten Naturbergsee Österreichs. Das 140 m² große Holz-Floß wird mit einem Elektromotor betrieben

und ermöglicht es die Berglandschaft rund um den Riffelsee aus ganz neuen Perspektiven zu erleben.

INFORMATIONEN

Pitztaler Gletscher & Riffelsee

A-6481 St. Leonhard im Pitztal, Mittelberg 103
Tel. +43(0)5413-86288, pitztal@tirolgletscher.com
www.pitztaler-gletscher.at



WINTER



SOMMER



ARZT



WENNS



JERZENS



ST. LEONHARD



INFO

PITZTAL
HOCHZEIGER
 EINFACH MEHR GENUSS



WINTER

SOMMER

ARZL

WENNS


JERZENS

ST. LEONHARD

INFO

HOCHZEIGER WANDERGEBIET DER ZIRBE AUF DER SPUR - AM HOCHZEIGER WARTET EIN NATUR- ERLEBNIS FÜR DIE GANZE FAMILIE!

Sie riecht gut und tut gut, fördert Entspannung und schenkt wohligen Schlaf: Die Zirbe, liebevoll Königin der Alpen genannt. Einen der schönsten Zirbenwälder Tirols gibt es am Hochzeiger im Pitztal. Das Hochzeiger Wandergebiet bietet Naturliebhabern ein 100 Kilometer markiertes Wanderwegenetz auf vier alpinen Höhenstufen, Spiel und Spaß im ZirbenPark mit seinen mehr als 17 Attraktionen, eine abenteuerlustige Fahrt auf drei Rädern mit den Zirbencarts und Downhill-Bikespass ab 2.500 Metern auf den Hochzeiger Biketrails für alle Bike-Begeisterten.



Panorama Gratwanderung vom Sechszeiger zum Hochzeiger oder umgekehrt mit knieschonender Seilbahnunterstützung beim Auf- bzw. Abstieg unternommen werden.

INFORMATIONEN
Hochzeiger Bergbahnen Pitztal AG
 A-6474 Jerzens, Liss 270
 Tel. +43(0)5414-87000 · Fax 87000-74
 info@hochzeiger.com · www.hochzeiger.com

Im Sommer sind 3 Bergbahnen für Sie in Betrieb. Mit der Gondelbahn, der Doppelsesselbahn Sechszeiger und der Achtersesselbahn Hochzeiger 2.5 geht es nicht nur bequem bis auf 2.500 Meter hinauf. Hier kann eine einfache

IHR ERLEBNISANGEBOT HIGHLIGHTS AM HOCHZEIGER:

DREI BERGBAHNEN HABEN IM SOMMER GEÖFFNET! Gondelbahn, Sesselbahn Sechszeiger und Hochzeiger 2.5 Achtersesselbahn

TIPP: PANORAMA GRATWANDERUNG MIT SEILBAHNUNTERSTÜTZUNG! Aussichts-volle Wanderung vom Sechszeiger zum Hochzeiger oder umgekehrt mit Seilbahnunterstützung beim Auf- bzw. Abstieg.

ZIRBENPARK: Spiel, Spaß und viel Wissenswertes zur Zirbe warten im ZirbenPark Hochzeiger mit seinen 17 Erlebnisstationen und dem ZirbenWasser direkt bei Ausstieg der Gondelbahn

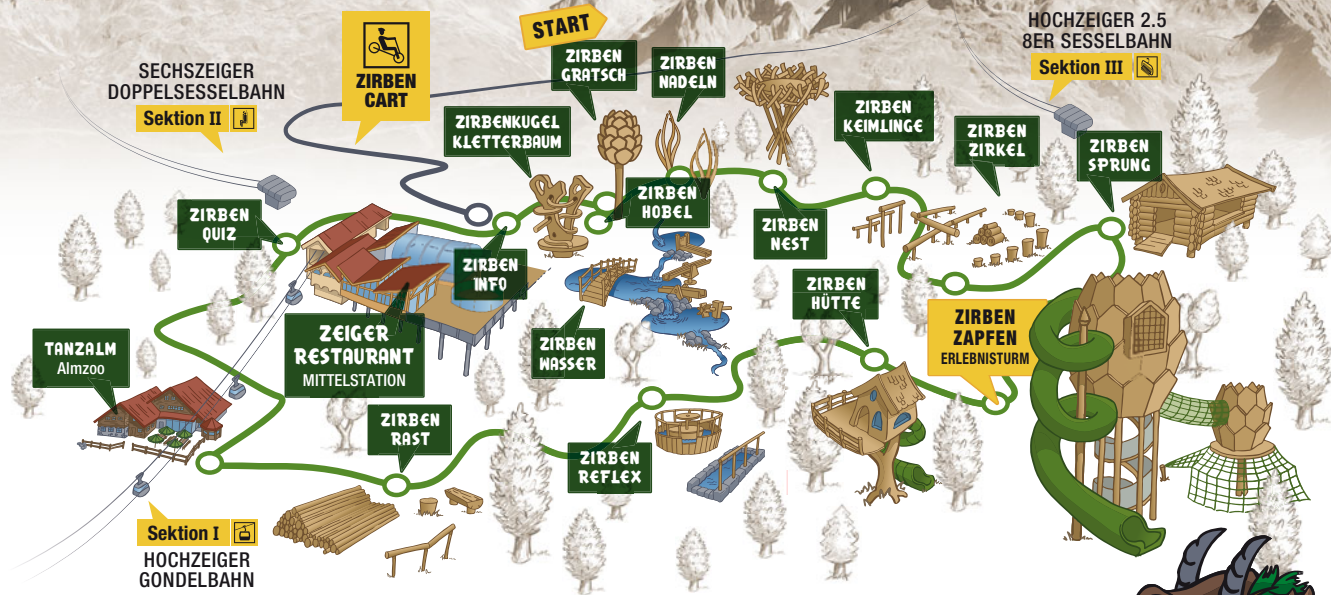
ZIRBENCARTS: Spaß und Action auf 3 Rädern! Die 3,7 km lange Zirbencartstrecke startet ab der Bergstation der Achtersesselbahn Hochzeiger 2.5 auf 2.500 Metern.

DOWNHILL BIKETRAILS mit 11 km Länge! Die zwei blauen Single Trails bieten Downhillbike-Spaß auf einer Länge von 11 km. Der Steinbock Biketrail startet auf 2.500 m direkt beim Ausstieg der Achtersesselbahn und bietet panoramareiche Ausblicke. Der Family Trail startet beim Ausstieg der Gondelbahn und verläuft durch den malerischen Zirbenwald und endet an der Talstation der Bergbahnen.

6 HÜTTEN & ALMEN im Wandergebiet



HOCHZEIGER DOWNHILL ACTION & WASSERSPASS



ZIRBENPARK HOCHZEIGER

DAS ZIRBENERLEBNIS FÜR DIE GANZE FAMILIE

MIT PITZI UND GRATSCH AUF ENTDECKUNGSTOUR

Spiel, Spaß und Wissenswertes um die seltene Zirbe, auch liebevoll „Königin der Alpen“ genannt und ihre vielen positiven Eigenschaften machen den 1 km langen ZirbenPark Rundwanderweg bei der Hochzeiger Mittelstation kurzweilig für jedes Alter. Bei den Stationen gibt es viel über die Zirbe und die beiden Freunde Pitzli & Gratsch zu erfahren. Auch der Spaßfaktor kommt dabei nicht zu kurz: Zirbelnüsse pflanzen, Balancieren, Klettern, ins Heu hüpfen, die Tiere im Kleintierstreichelzoo besuchen, Späne hobeln oder am Quiz teilnehmen - die Möglichkeiten sind vielfältig. Mit der Gondelbahn ist der ZirbenPark schnell und bequem erreichbar.

DER HÖHEPUNKT

Das Highlight im ZirbenPark ist der Zirbenzapfen-Erlebnisturm. Der 12 m hohe Erlebnisturm ist mit einer Aussichtsplattform und einer 16 m langen Röhrenrutsche ausgestattet.

ZirbenCarts: Erleben Sie eine abenteuerlustige Fahrt auf drei Rädern auf der 3,7 km langen ZirbenCart-Strecke. **Zirbenkugel-Kletterbaum** - ein spannendes Wechselspiel aus Kletterspaß und Kugelbahnaction. **Zirben-Wasser-Spielelemente** - pumpen, spritzen und richtig zielen.

INFORMATIONEN

Hochzeiger Bergbahnen Pitztal AG
A-6474 Jerzens, Liss 270, Tel. +43(0)5414-87000
info@hochzeiger.com · www.hochzeiger.com



HOCHZEIGER ZIRBEN CARTS
Downhill-Spaß auf 3 Rädern

- WINTER
- SOMMER
- ARZL
- WENNS
- JERZENS
- ST. LEONHARD
- INFO



WINTER

SOMMER

ARZL

PITZ PARK – WASSER. SPIEL. SPORT.

NATURBADETEICH MIT GROSSEM SPIELPLATZ.

WENNS

JERZENS

ST. LEONHARD

INFO

BADETEICH

- > Natürlicher Schwimmbereich bis 3 m Wassertiefe
- > Flacher Badebereich bis maximal 1,35 m Wassertiefe
- > Sprungtürme mit 1 m und 3 m Höhe
- > Spielfloß mit Seilführung
- > Wasseroberfläche: 1.050 m²

SPIELPLATZ

- > Sandspielplatz mit Katamaran und Sandhügel
- > Wasserspiele mit Wasserrinnen
- > Mega Pitz Action mit Rutsche und Kletterwand
- > Beheiztes Kleinkinder Planschbecken

SPORT

- > Beachvolleyball
- > Soccerplatz
- > Kegeln

RESTAURANT

Entspannung und Spaß für die ganze Familie ... Restaurant mit eigenem Spielzimmer, ein Sonnenbad im Terrassencafé, eine Kegelpartie mit Freunden oder die Gemütlichkeit in unseren Stuben.

INFORMATIONEN

Hochzeiger Bergbahnen Pitztal AG
 A-6474 Jerzens, Liss 270
 Tel. +43(0)5414-87000 · Fax 87000-74
 info@hochzeiger.com · www.hochzeiger.com





NATURPARK KAUNERGRAT

URSPRÜNGLICHKEIT UND VIELFALT


Als die Gemeindevertreter der neun Oberländer Gemeinden im Mai 1998 beschlossen, auf ihrem Grund und Boden einen Naturpark einzurichten, hatten sie eine gemeinsame Vision vor Augen: die landschaftliche Besonderheit und Vielfalt des Kaunergrats für kommende Generationen zu erhalten. Die Entschlossenheit und die Bemühungen der Initiatoren wurden schon bald belohnt. Am 1. Juli 2003 wurde der Naturpark Kaunergrat von der Tiroler Landesregierung offiziell anerkannt!

URSPRÜNGLICHKEIT UND VIELFALT

Die Naturparkregion Kaunergrat wird geprägt durch die Hochgebirgslandschaft der Ötztaler Alpen und beherbergt besonders artenreiche und wertvolle Natur- und Kulturlandschaften, wie die zahlreichen kleinen Moore am Piller Sattel, die naturnahen Wälder in der Arzler Pitzeklamm, das Riegetal - ein Hochtal von beeindruckender Schönheit, die weitgehend unberührte Landschaft entlang des Kaunergrats mit seinen kristallklaren Karseen, die artenreichen Trockenrasen an den Südhängen des Inntals mit ihrer außerordentlichen Schmetterlingsvielfalt (über 1.000 Arten) und die imposante Gletscherwelt an den Talenden des Pitz- und Kaunertals. 2021 bekam nun auch der Kaunergrat den Status als Landschaftsschutzgebiet, der die Außergewöhnlichkeit dieses Bergzuges noch unterstreicht.

ERLEBEN UND GENIEßEN

Die geführten Wanderungen zu den Besonderheiten der Region, die bewirtschafteten Almen und ein attraktives Sommer- und Winterprogramm ma-



chen den Naturpark für Groß und Klein zu einem Erlebnis. Ausgebildete Bergwanderführer*innen und Naturpädagogen*innen unterstützen den Naturpark bei der Durchführung dieses Programms. Die Besucher aus nah und fern sind herzlich willkommen unser reichhaltiges Angebotsspektrum in Anspruch zu nehmen, um den Naturpark und die Region für sich, vielleicht auch wieder mal ganz neu, aber auch auf eigene Faust, zu entdecken. Ob Outdoor zu Fuß, per Fahrrad, mit Schneeschuhen, der Rodel und Langlaufskiern, oder Indoor in unseren Besucherzentren - jeder kann sein persönliches Wissensplus in der Naturparkregion für sich entdecken.

MODELLREGION DER ZUKUNFT

Die Bauern der Region haben über Jahrhunderte hinweg, mit ihrer steten und harten Arbeit die eindrucksvolle Kulturlandschaft rund um den Kaunergrat geschaffen. Ein wesentliches Ziel der

Naturparkarbeit ist es, diese Landschaft auf schonende und nachhaltige Weise „in Wert zu setzen“ und zu erhalten. Unsere Gäste schätzen die Ursprünglichkeit und Schönheit unserer Naturparkregion und tragen langfristig zu einer nachhaltigen Entwicklung der gesamten Region bei. Das Sommerprogramm im Naturpark Kaunergrat gibt Ihnen die Möglichkeit die Landschaft rund um den Kaunergrat aus einer neuen und interessanten Perspektive zu erleben.

Lassen Sie sich überraschen. Sie werden staunen! Die Veranstaltungen finden Sie auf der website www.kaunergrat.at.

INFORMATIONEN

Naturpark Kaunergrat (Pitztal-Fließ-Kaunertal)
Gachenblick 100, A-6521 Fließ
Tel. +43(0)5449-6304, Fax: +43(0)5449-6308
naturpark@kaunergrat.at, www.kaunergrat.at

